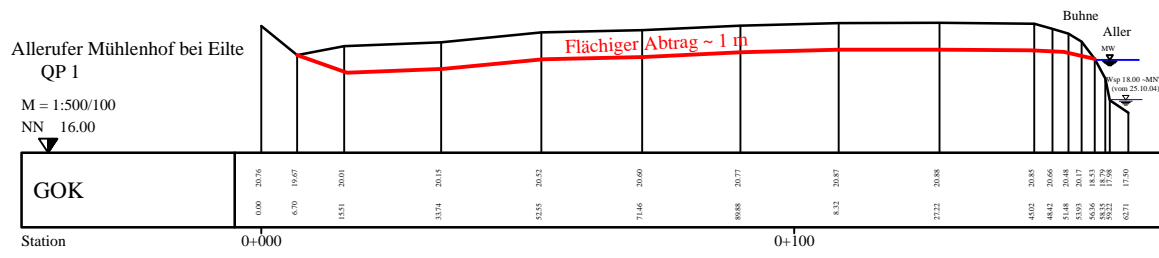


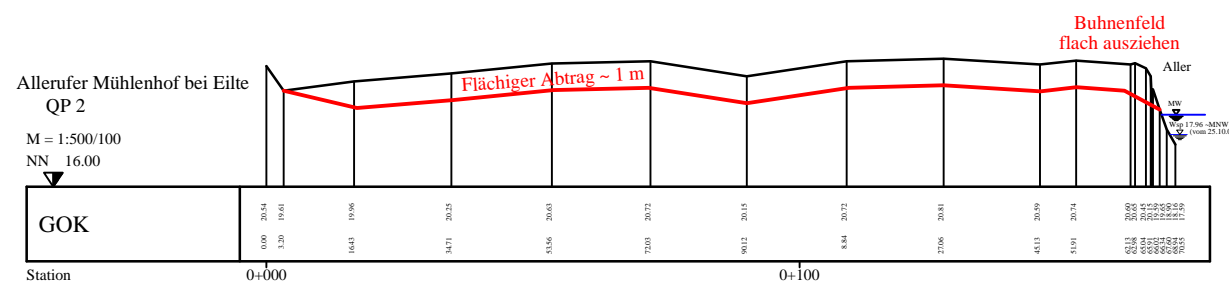
Allerufer Mühlenhof bei Eilte
QP 1

M = 1:500/100
NN 16.00



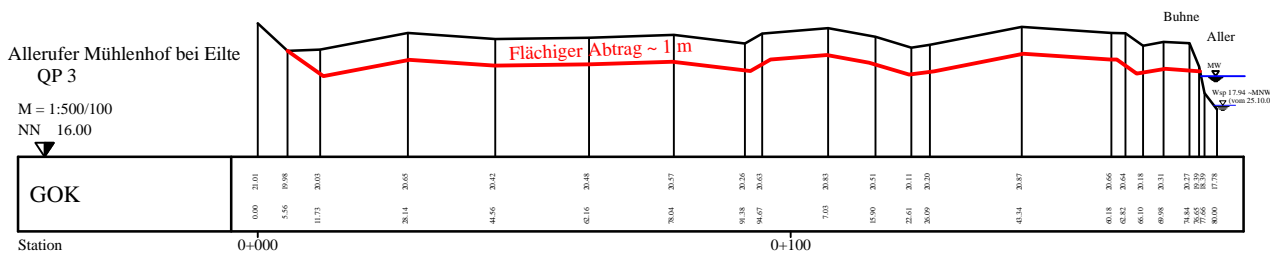
Allerufer Mühlenhof bei Eilte
QP 2

M = 1:500/100
NN 16.00



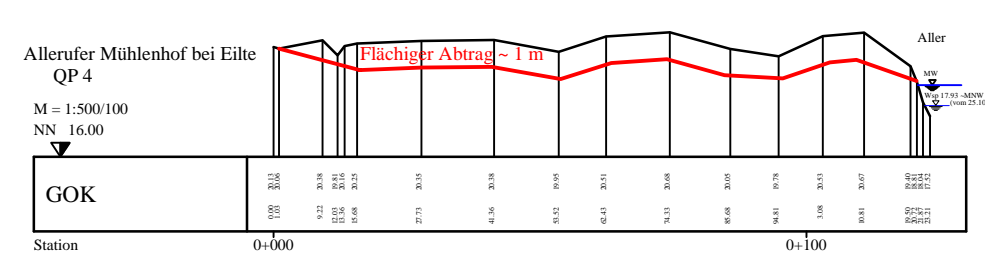
Allerufer Mühlenhof bei Eilte
QP 3

M = 1:500/100
NN 16.00



Allerufer Mühlenhof bei Eilte
QP 4

M = 1:500/100
NN 16.00



Nr.	Änderung	Datum	gezeichnet

NABU Kreisverband Verden

Uferrenaturierung an der Aller zwischen Celle und Verden

Querprofile Allerufer Mühlenhof bei Eilte Flächige Abgrabung

Maßstab: 1 : 100/50
bearbeitet: J. Kuhitzki
gezeichnet: A. Ballier

aufgestellt: NABU Kreisverband Verden	Projek-Nr.	Blatt-Nr.	Änd.-Nr.
erstellt: Celle, 02. März 2005	04023	4 QP	0

Ingenieurgesellschaft Heidt & Peters mbH
Springerstraße 38 c, 29223 Celle
Fax (0 51 41) 93 89-0
www.heidt-peters.de

alw
Arbeitsgruppe Land & Wasser
Am Amstel 18, 29355 Beederbostel
Fax (0 51 40) 25 75
Kölnen-allee 10/11a, 29104
Kölnen-allee 10/11a, 29104